



MAPA TURISTICKÝCH OKRUŽNÝCH TRÁS V LESOPARKU MESTA BANSKÁ BYSTRICA - URPIŇ A STARÁ KOPA




M 1 : 15 000





Legenda:

Značenie na mape:

-  Pásové značenie
-  Miestne značenie
-  Okružná značka

Značenie v teréne:

- 
- 
- 

-  Turistické informačné miesto na TZT - pásové značenie
-  Turistické informačné miesto na TZT - miestne značenie a okružná značka
-  Orientačné miesto na TZT - miestne značenie a okružná značka
-  Body výškových, vzdialenostných a časových údajov

